



VÍTKOVICE ÚZEMNÍ PLÁN ÚPLNÉ ZNĚNÍ PO ZMĚNĚ Č. 1

VÝKRES VEŘEJNĚ PROSPĚŠNÝCH STAVEB, OPATŘENÍ A ASANACÍ



LEGENDA

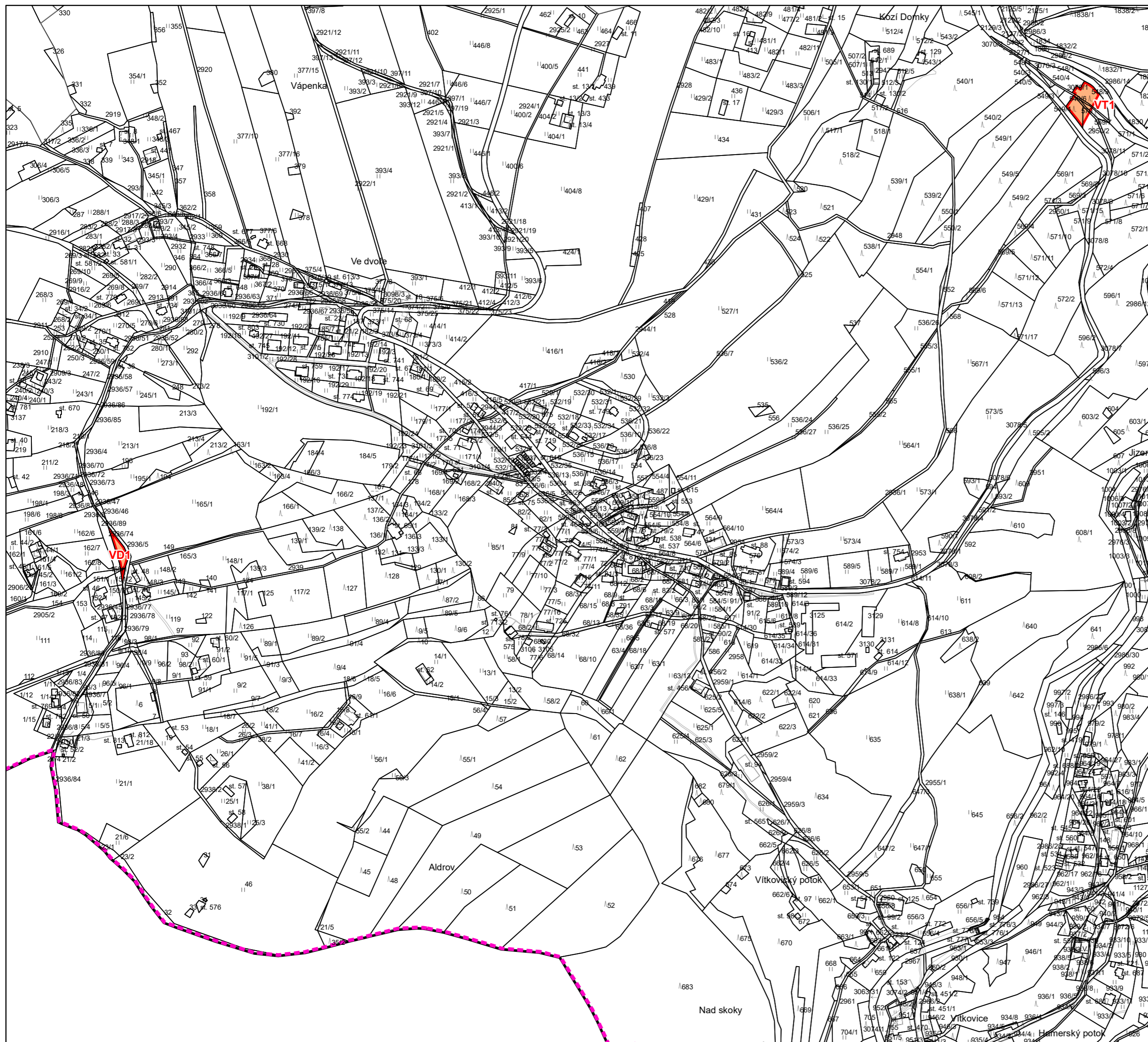
HRANICE

-  hranice řešeného území
-  hranice katastrálního území

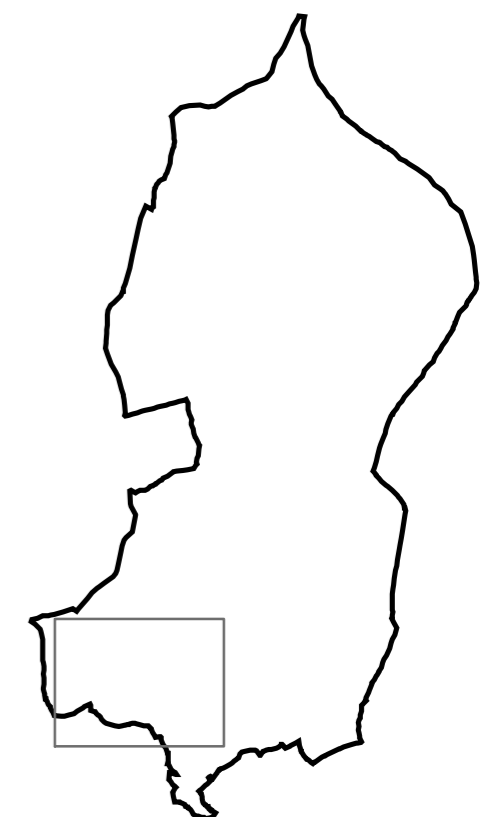

PLOCHY A KORIDORY S MOŽNOSTÍ VYVLASTNĚNÍ

VEŘEJNĚ PROSPĚŠNÉ STAVBY

-  dopravní infrastruktura silniční - parkoviště
-  technická infrastruktura - odpadové hospodářství - rozšíření kompostárny



1:5 000



HLAVNÍ PROJEKTANT – ODPOVĚDNÝ ZÁSTUPCE ZHOTOVITELE Ing. arch. Alena Koutová, ČKA č. 00750		PROJEKTANT kolektiv zhotovitele	ZHOTOVITEL  IČ 01807935 Opletalova 1626/36, 110 00 Praha 1
OBJEDNATEL / POŘIZOVATEL Obec Vítkovice/ Městský úřad Jilemnice	KRAJ Liberecký	OBEC Vítkovice	Projektové středisko Hradec Králové Třída ČSA 219, 500 03 Hradec Králové
Územní plán Vítkovice ÚPLNÉ ZNĚNÍ PO ZMĚNĚ Č. 1		ZAKÁZKOVÉ ČÍSLO 03940142	
		ÚČELOVÝ STUPEŇ ÚPD	
Výkres veřejně prospěšných staveb, opatření a asanací - výřez		FORMÁT 520 x 420 mm	
		PROFESE URB	
		DATUM 02/2022	
		MĚŘÍTKO 1:5 000	
		ČÍSLO I.2.c.	